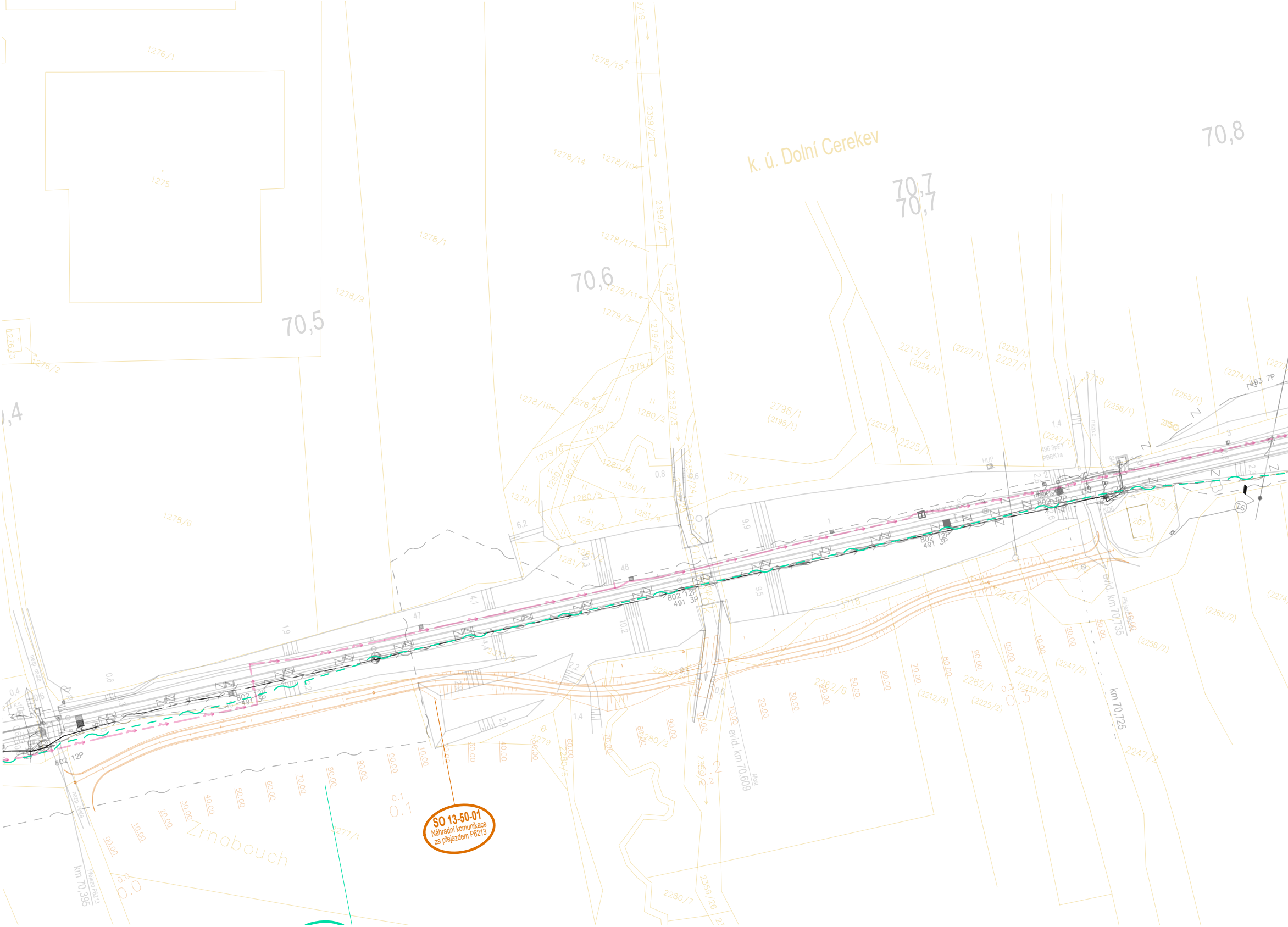
k. ú. Dolní Cerekev
Zrnabouch
70,4
70,5
70,6
70,7
70,8
SO 13-50-01
Náhradní komunikace
za přejezdem P6213
evid. km 70,609
evid. km 70,735
km 70,725
km 70,395
802 12P
491 3P
3717
3718
2798/1
2213/2
2227/1
2225/1
2224/2
2262/6
2262/1
2247/2
2279
2280/2
2280/5
2280/7
2277/1
2359/20
2359/21
2359/22
2359/23
2359/24
2359/26
1275
1276/1
1276/2
1276/3
1276/6
1278/1
1278/6
1278/9
1278/10
1278/11
1278/12
1278/14
1278/15
1278/16
1278/17
1279/1
1279/2
1279/3
1279/4
1279/5
1279/6
1280/1
1280/2
1280/4
1280/5
1280/6
1281/1
1281/3
1281/4
HUP
0.0
0.1
0.2
0.3

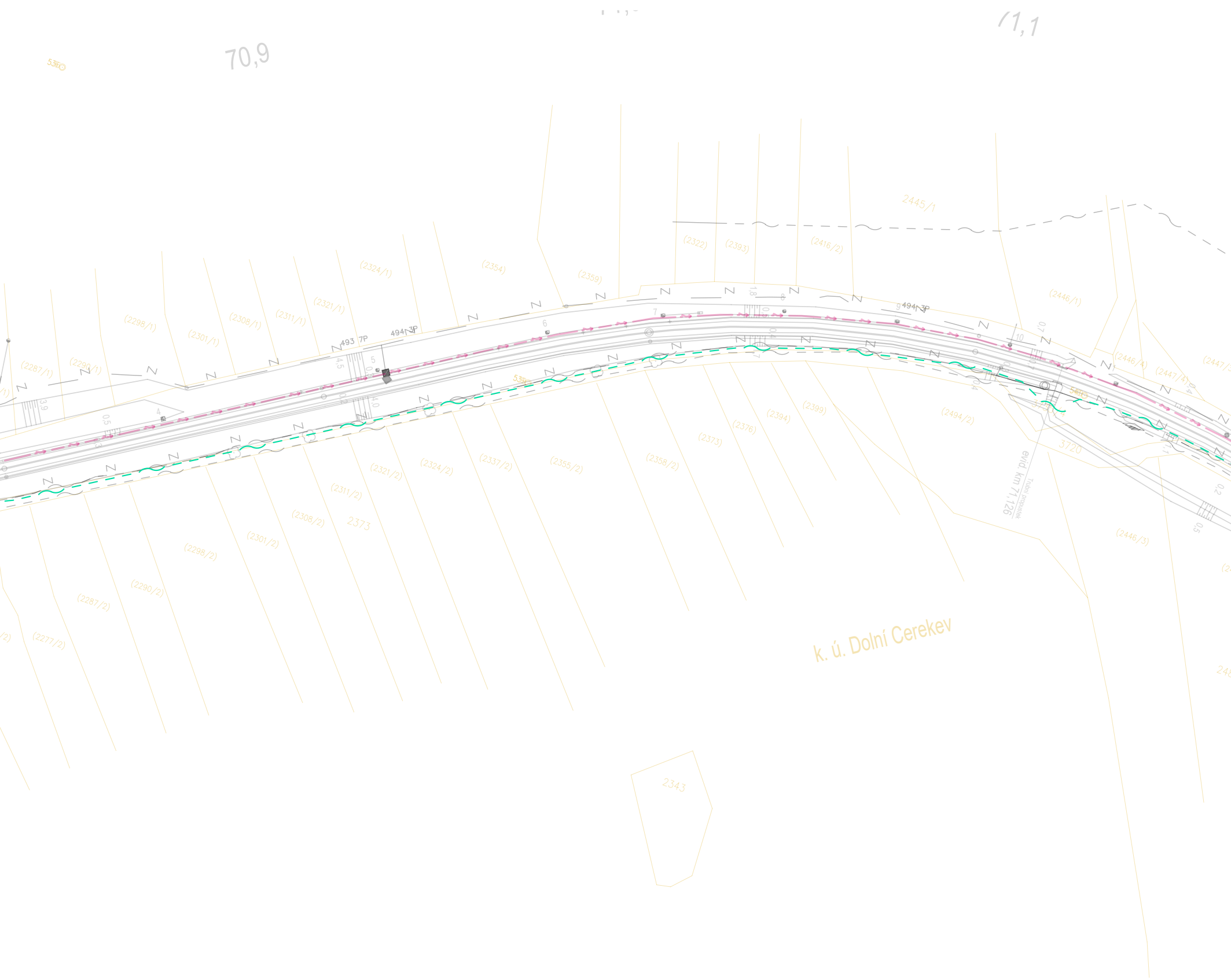
70,9
71,1
2445/1
(2322)
(2393)
(2416/2)
(2324/1)
(2354)
(2359)
(2446/1)
(2298/1)
(2301/1)
(2308/1)
(2311/1)
(2321/1)
493 7P
494 3P
494 3P
(2287/1)
(2290/1)
(2446/1)
(2447/1)
(2494/2)
3720
evid. km 71,126
Trubní propustek
(2446/3)
(2394)
(2399)
(2376)
(2373)
(2358/2)
(2355/2)
(2337/2)
(2324/2)
(2321/2)
(2311/2)
(2308/2)
2373
(2301/2)
(2298/2)
(2290/2)
(2287/2)
(2277/2)
k. ú. Dolní Cerekev
2343

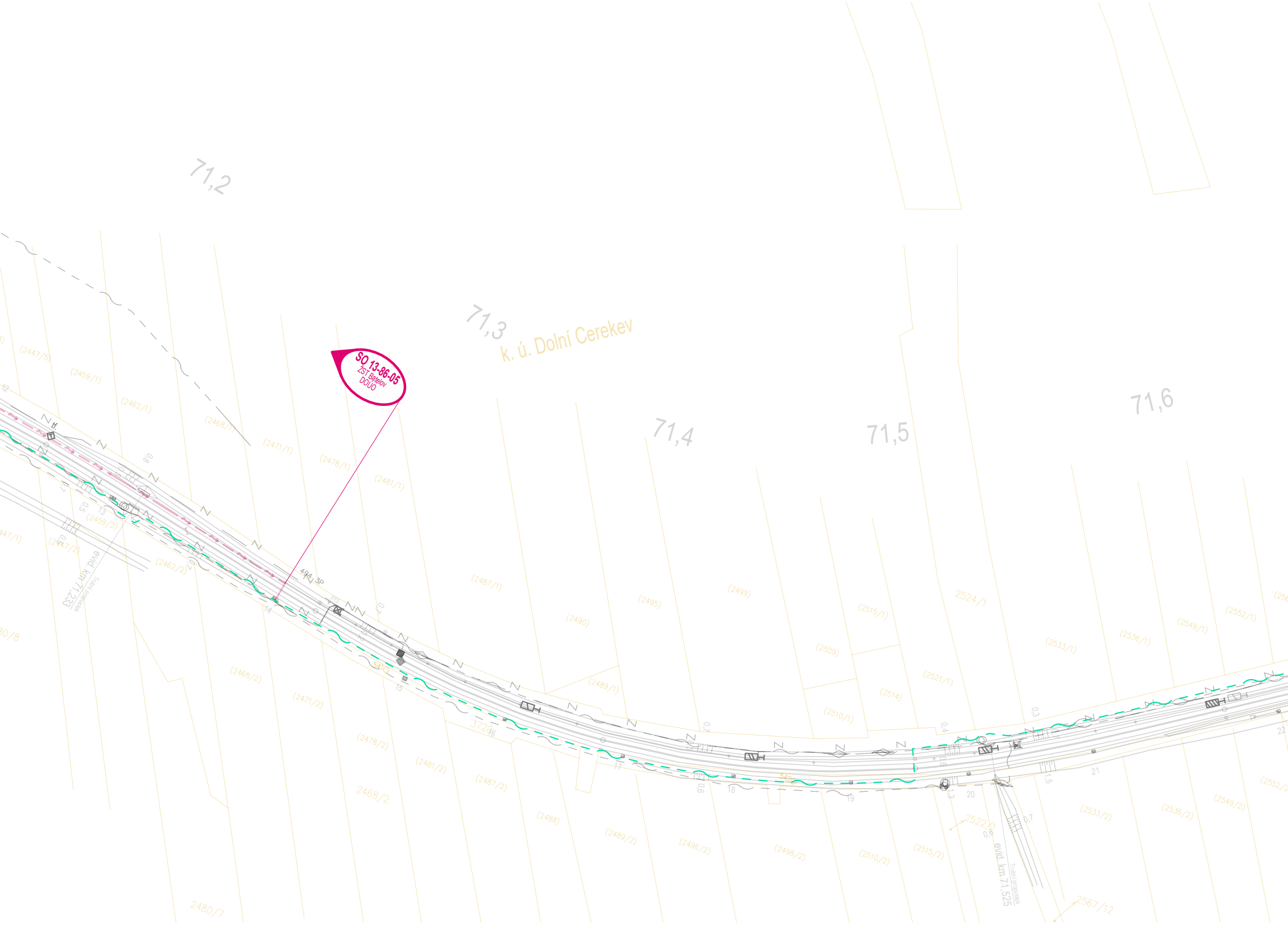
71,2
71,3
k. ú. Dolní Cerekev
71,4
71,5
71,6
SO 13-86-05
ŽST Batelov
DOÚO
evid. km 71,233
Trubní propustek
evid. km 71,525
Trubní propustek
(2447/5)
(2459/1)
(2462/1)
(2468/1)
(2471/1)
(2478/1)
(2481/1)
(2487/1)
(2490)
(2495)
(2499)
(2515/1)
(2509)
(2514)
(2510/1)
2524/1
(2521/1)
(2533/1)
(2536/1)
(2549/1)
(2552/1)
(2459/2)
(2447/2)
(2462/2)
(2468/2)
(2471/2)
(2478/2)
(2481/2)
(2487/2)
(2488)
(2489/1)
(2489/2)
(2496/2)
(2498/2)
(2510/2)
(2515/2)
2522/1
(2533/2)
(2536/2)
(2549/2)
2468/2
2480/7
2567/12
3726
5410
543
494,3P
13
14
15
16
17
18
19
20
21
22
0,5
0,6
0,7
0,4
0,3
1,5


(2568/1)
5/1)
(2568/2)
(2565/2)
2568/2

EVROPSKÁ UNIE
Evropské strukturální a investiční fondy
Operační program Doprava

Ministerstvo dopravy
Státní fond dopravní infrastruktury

Orientační schéma:


zast. Horní Cerekev, město
zast. Švábov
žst. Batelov
výh. Spělov
zast. Dolní Cerekev

Razítko oprávněné osoby:

Podpis: Datum:

Revize:	Datum:	Popis:	Kontroloval:
000	15.11.2022	Čistopis dokumentace	Ing. Stanislav Rýznar

Stavebník/Investor:	**Správa železnic, státní organizace**
Adresa:	Dlážděná 1003/7, 110 00 Praha 1
Zástupce investora:	Stavební správa západ
Adresa:	Sokolovská 1995/278, 190 00 Praha 9

SPRÁVA ŽELEZNIC

Zhotovitel stavby:	**SAGASTA s.r.o.**
Adresa:	Novodvorská 1010/14, 142 00, Praha 4 - Lhotka
Kontakt:	T: +420 261 344 100 E: info@sagasta.cz
Zhotovitel objektu:	**SAGASTA s.r.o.**
Adresa:	Novodvorská 1010/14, 142 00, Praha 4 - Lhotka
Kontakt:	T: +420 261 344 100 E: info@sagasta.cz

Hlavní projektant (HIP):	Specialista:	Odpovědný projektant:	Zpracovatel:
Ing. Emil Špaček	Ing. Stanislav Rýznar	Ing. Stanislav Rýznar	Jindřich Němec

Název stavby/akce:

Rekonstrukce ŽST Batelov včetně DOZ výhybny Spělov

Označení (S-kód): S 631600134

Označení zhotovitele: 120 151

Název části:	Sdělovací zařízení
Název objektu:	**Dálkový kabel**
Název přílohy:	Situace 70,5-71,6 km
Název dílčí části přílohy:	...

Označení části: D.1.2.5

Označení objektu/komplexu: **PS-13-02-51**

Číslo přílohy: **2** **007**

Paré:

Kraj:	Katastrální území:	TUDU:	
Vysočina	Batelov, Bezděčín na Moravě, Dolní Cerekev, Cejle, Horní Cerekev, Kostelec u Jihlavy, Spělov, Švábov	1801 24 1801 26 1801 28	1801 M1 1801 N1

Stupeň dokumentace:	Datum zpracování:	Formáty:	Měřítko:
DUSP+PDPS	07/2022	7xA4	1:1000

S-kód:	Stupeň dokumentace:	Část:	Objekt:	Podobjekt:	Příloha:	Revize:
S631600134	_PDPS	_D125X	_PS130251	_XX	_2_007	_000

DOKUMENTACI LZE UŽÍVAT POUZE VE SMYSLU PŘÍSLUŠNÉ SMLOUVY O DÍLO. VÝKRES, ČI JEHO ČÁST, MŮŽE BÝT KOPÍROVÁN NEBO JINÝM ZPŮSOBEM ROZŠIŘOVÁN POUZE PO PŘEDCHOZÍM SOUHLASU SAGASTA, s.r.o.